








## LEGENDA

### OBOWIĄZUJĄCE USTALENIA PLANU:

-  granice opracowania planu miejscowego
-  linie rozgraniczające tereny o różnym przeznaczeniu lub różnych zasadach zagospodarowania
-  nieprzekraczalne linie zabudowy
-  granice strefy ochrony krajobrazu kulturowego objętej ochroną w planie

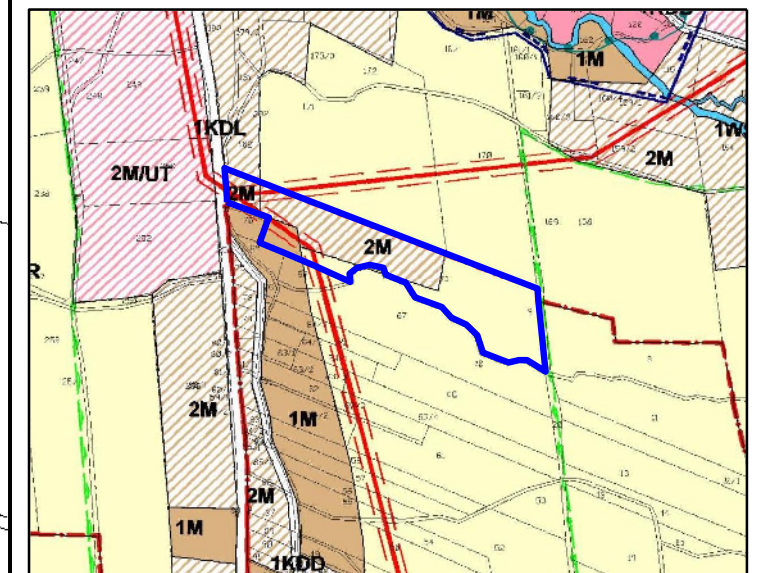
### SYMBOLE OKREŚLAJĄCE PRZEZNACZENIE TERENU:

-  **MN** tereny zabudowy mieszkaniowej jednorodzinnej
-  **RN** tereny rolnictwa z zakazem zabudowy
-  **IE** tereny elektroenergetyki






### SYMBOLE NIE BĘDĄCE USTALENIAMI PLANU:

-  **eS** istniejące linie elektroenergetyczne SN 20kV

### WYRYS ZE STUDYUM UWARUNKOWAŃ I KIERUNKÓW ZAGOSPODAROWANIA PRZESTRZENNEGO MIASTA I GMINY MIĘDZYLESIE



uchwała nr XLIII/250/2022 RADY MIEJSKIEJ  
W MIĘDZYLESIU  
z dnia 28 stycznia 2022 r.

-  **M** tereny zabudowy mieszkaniowej mieszanej
-  **M** tereny zabudowy mieszkaniowej mieszanej
-  **R** tereny rolne
-  Linia elektroenergetyczna średniego napięcia z pasem technologicznym
-  Strefa "K" ochrony krajobrazu kulturowego

### MIJSCOWY PLAN ZAGOSPODAROWANIA PRZESTRZENNEGO DLA OBSZARÓW POŁOŻONYCH W OBRĘBIE GOWORÓW I MICHAŁOWICE

### załącznik nr 1 – obręb Michałowice

#### INFORMACJE O MAPIE

#### LICENCJA:

nr: GK.6642.436.2022.BG5\_0208\_CL1  
wydana przez: Starostę Kłodzkiego  
dnia: 28.02.2022 r.

#### ŹRÓDŁO:

Mapa zasadnicza pochodząca z państwowego zasobu geodezyjnego i kartograficznego



SKALA 1:2000, układ 2000 - strefa 6

