

Projekt

z dnia 8 września 2021 r.

Zatwierdzony przez

**UCHWAŁA NR
RADY MIEJSKIEJ W MIĘDZYLESIU**

z dnia 2021 r.

w sprawie przystąpienia do opracowania miejscowego planu zagospodarowania przestrzennego dla obszarów położonych w obrębach Długopole Górne, Dolnik, Goworów, Międzyzlesie, Nagodzice, Pisary, Smreczyna i Szklarnia, gmina Międzyzlesie.

Na podstawie art. 18 ust.2 pkt. 5 ustawy z dnia 8 marca 1990 roku o samorządzie gminnym (Dz. U. z 2021 r., poz. 1372) oraz art. 14 ust. 1 i 4 ustawy z dnia 27 marca 2003 roku o planowaniu i zagospodarowaniu przestrzennym (Dz. U. z 2021 r., poz.741 ze zm.),

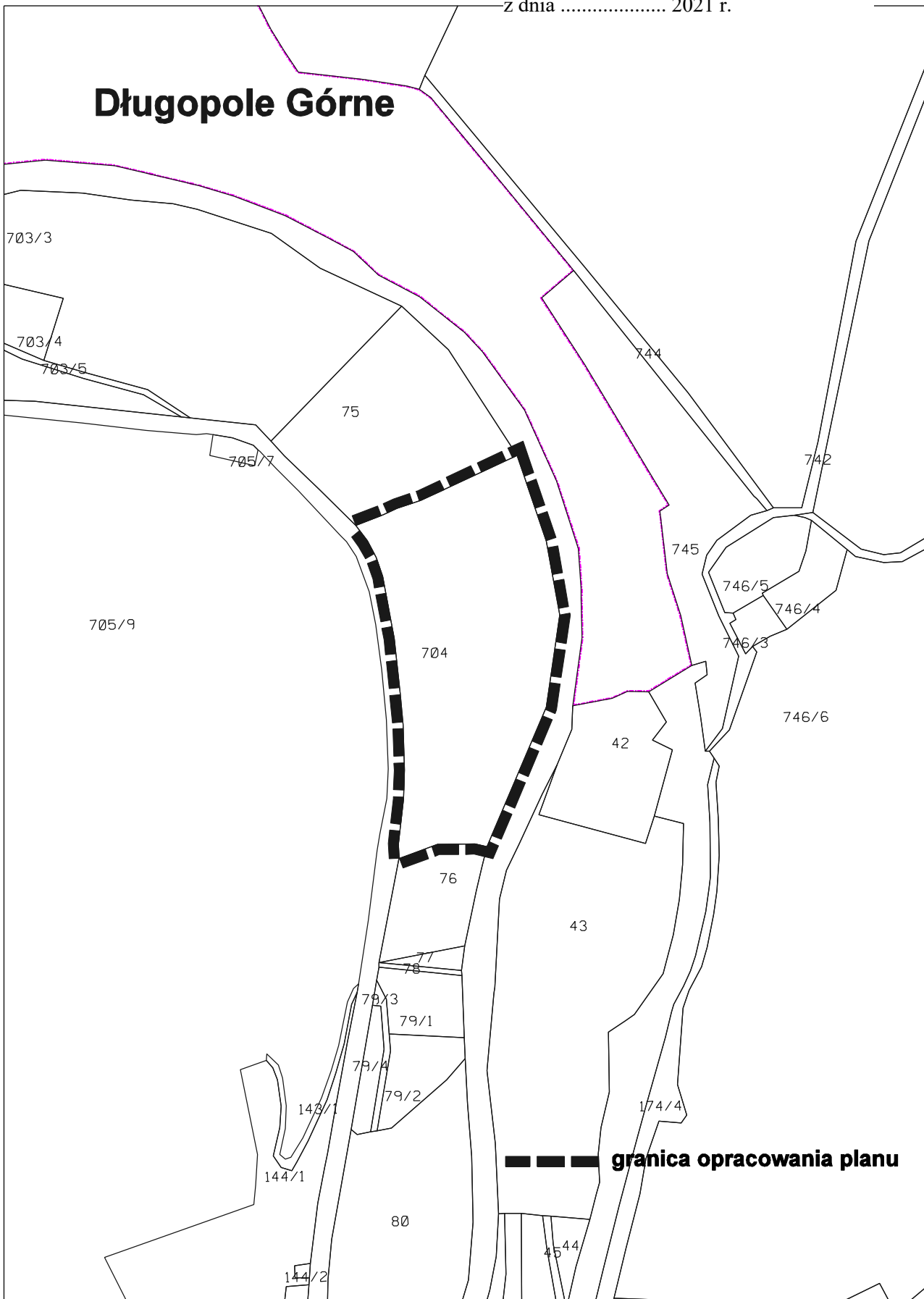
Rada Miejska w Międzyzlesiu uchwala, co następuje:

§ 1. Po dokonaniu analizy dotyczącej zasadności przystąpienia do sporządzenia planu i stopnia zgodności przewidywanych rozwiązań z ustaleniami studium zgodnie z art. 14 ust. 5 ustawy z dnia 27 marca 2003 roku o planowaniu i zagospodarowaniu przestrzennym (Dz. U. z 2021 r., poz. 741 ze zm.) przystępuje się do opracowania miejscowego planu zagospodarowania przestrzennego dla obszarów położonych w obrębach Długopole Górne, Dolnik, Goworów, Międzyzlesie, Nagodzice, Pisary, Smreczyna i Szklarnia, gmina Międzyzlesie.

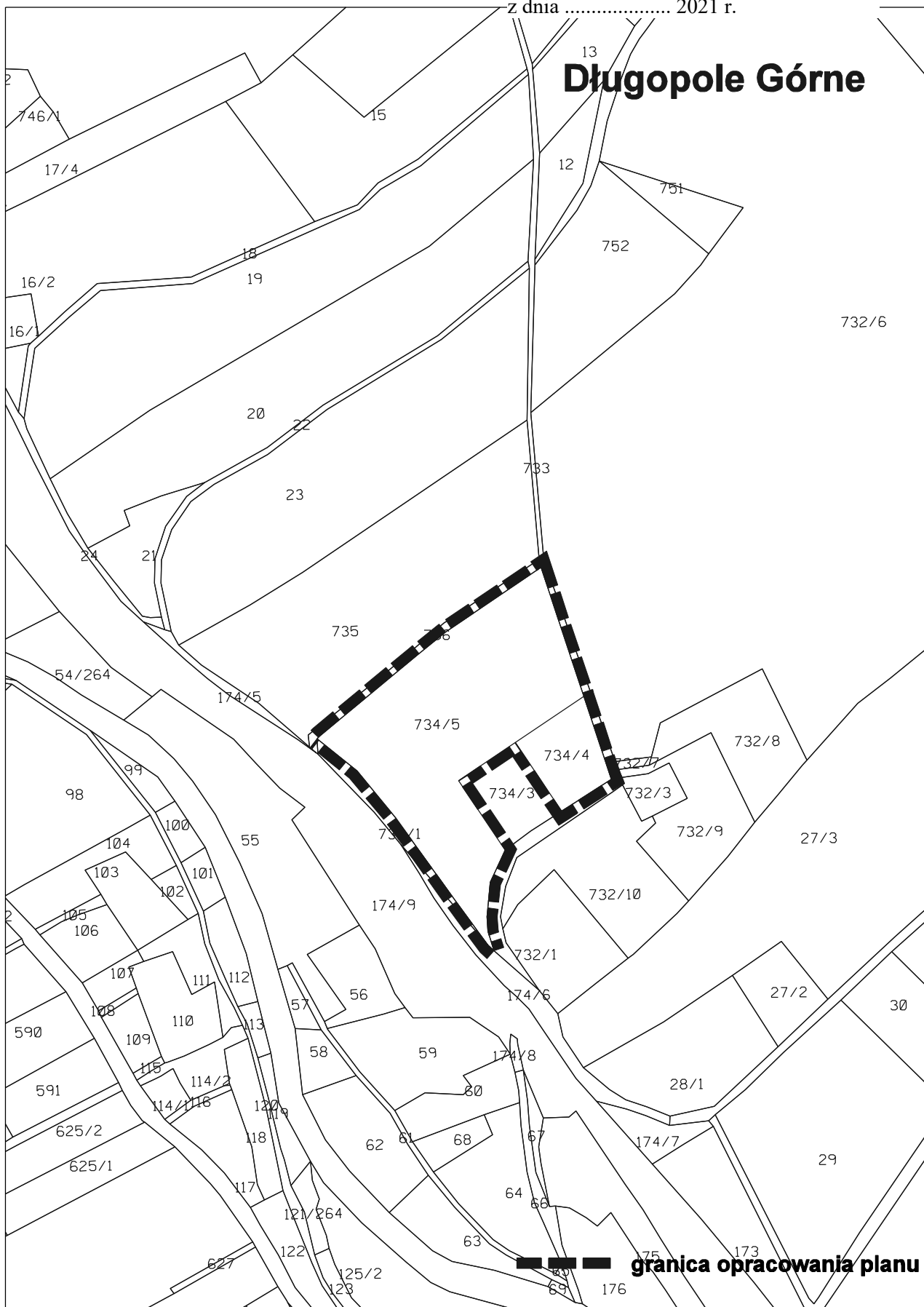
§ 2. Granice obszarów objętych opracowaniem miejscowego planu zagospodarowania przestrzennego dla obszarów położonych w obrębach Długopole Górne, Dolnik, Goworów, Międzyzlesie, Nagodzice, Pisary, Smreczyna i Szklarnia, gmina Międzyzlesie określają załączniki Nr 1, 2, 3, 4, 5, 6, 7, 8, 9, 10, 11 do uchwały.

§ 3. Wykonanie uchwały powierza się Burmistrzowi Miasta i Gminy Międzyzlesie.

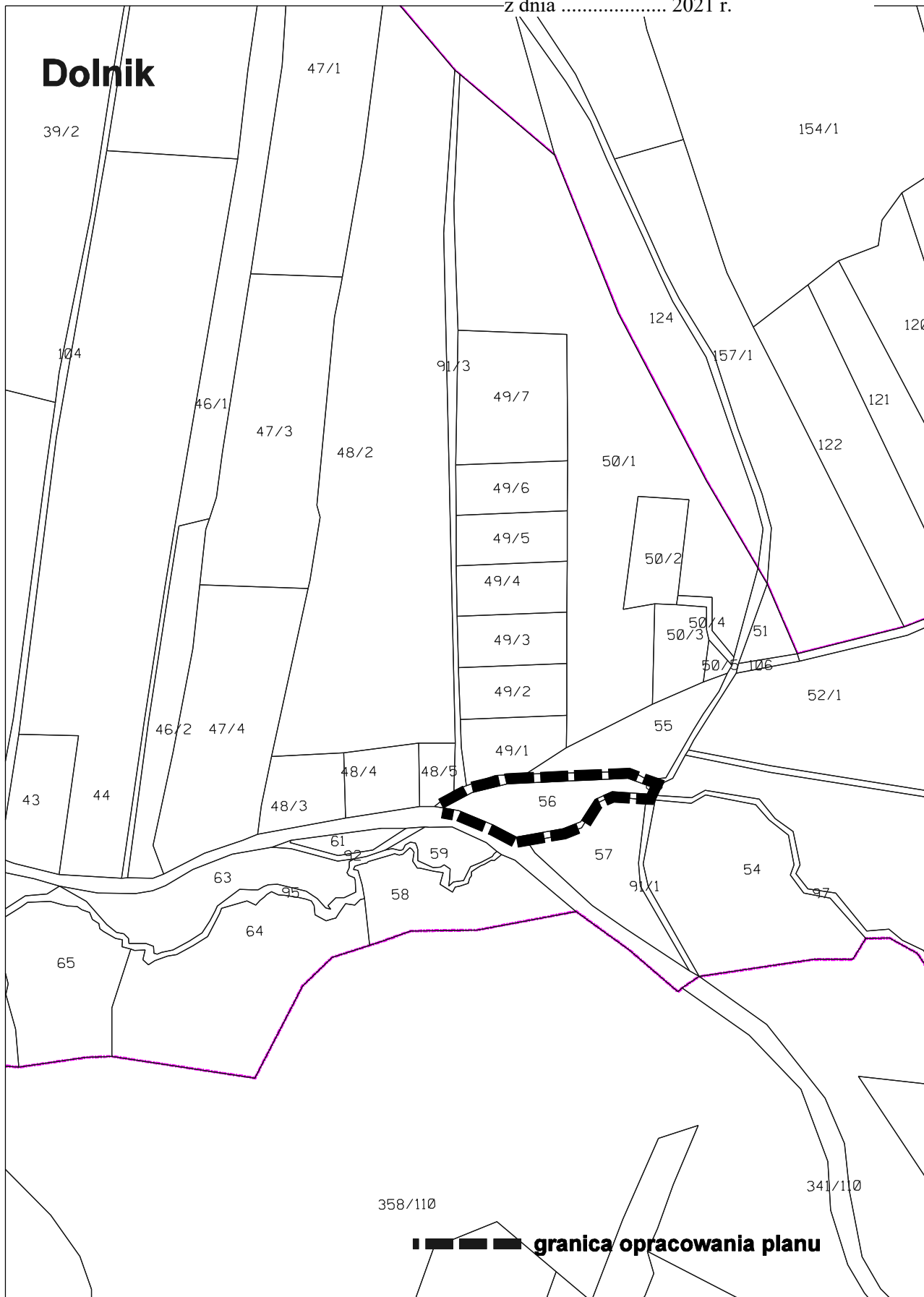
§ 4. Uchwała wchodzi w życie z dniem podjęcia.

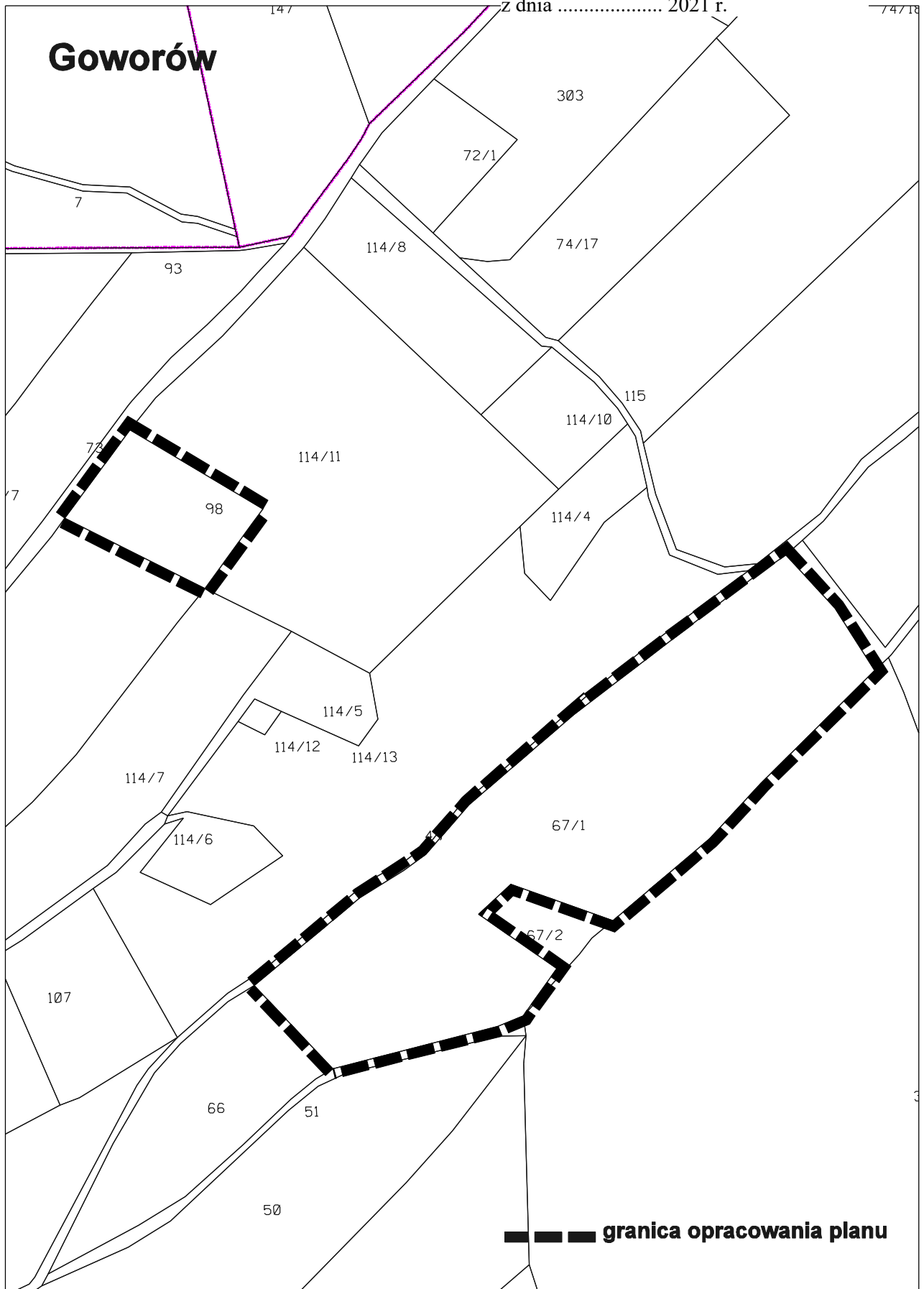


Długopole Górne

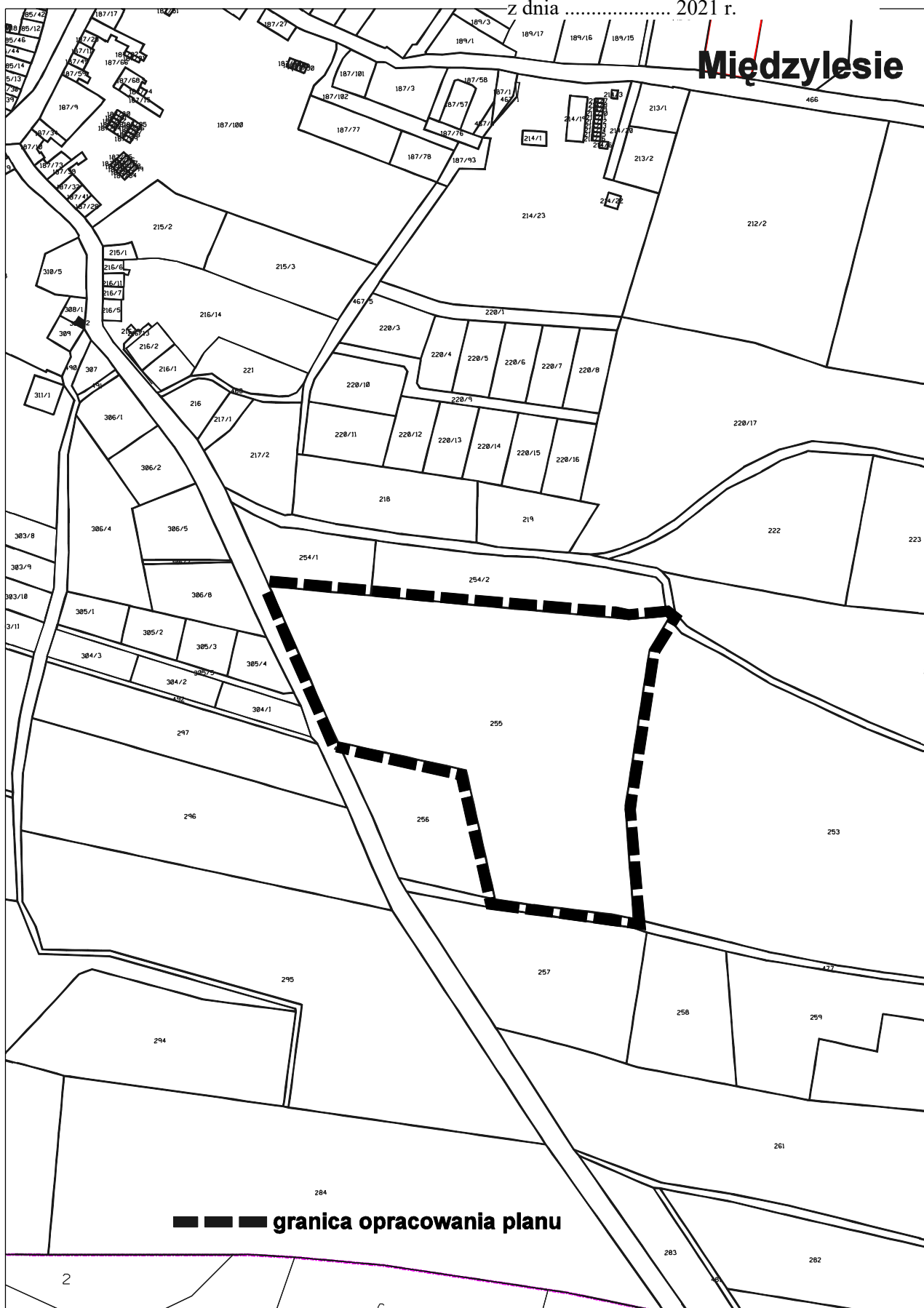


Załącznik Nr 3 do uchwały Nr
Rady Miejskiej w Międzyzlesiu
z dnia 2021 r.



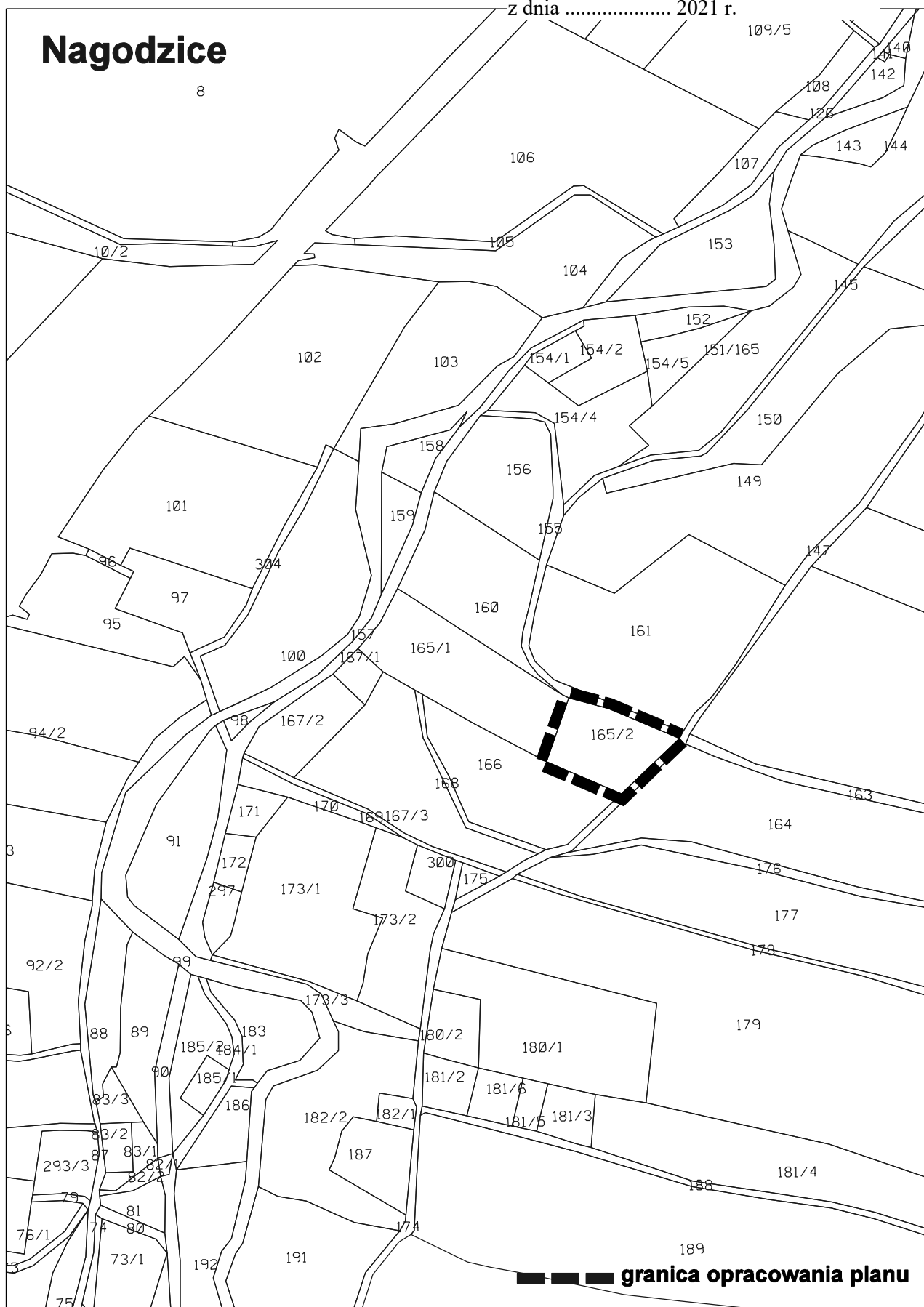


Międzylesie

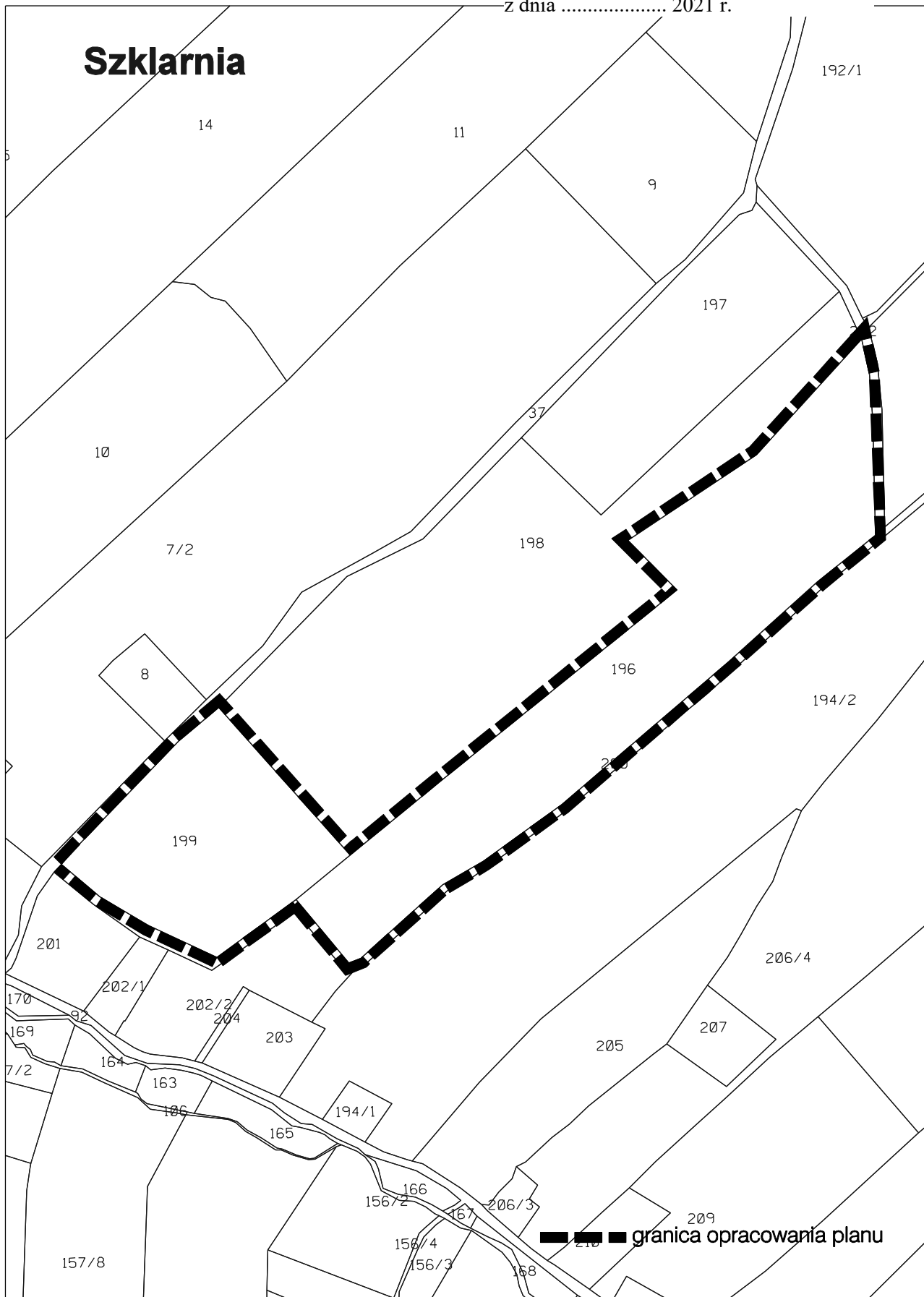


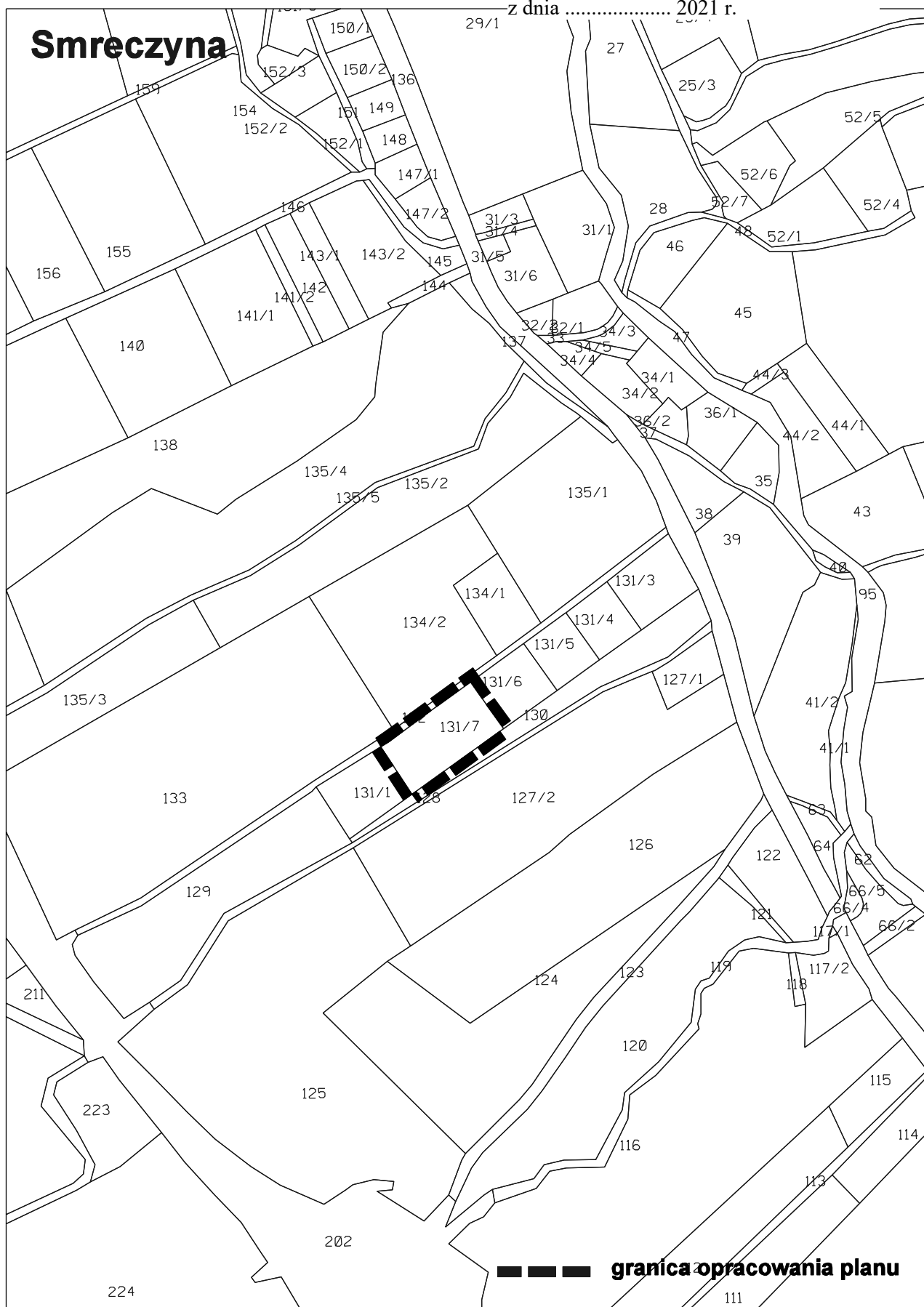
Nagodzice

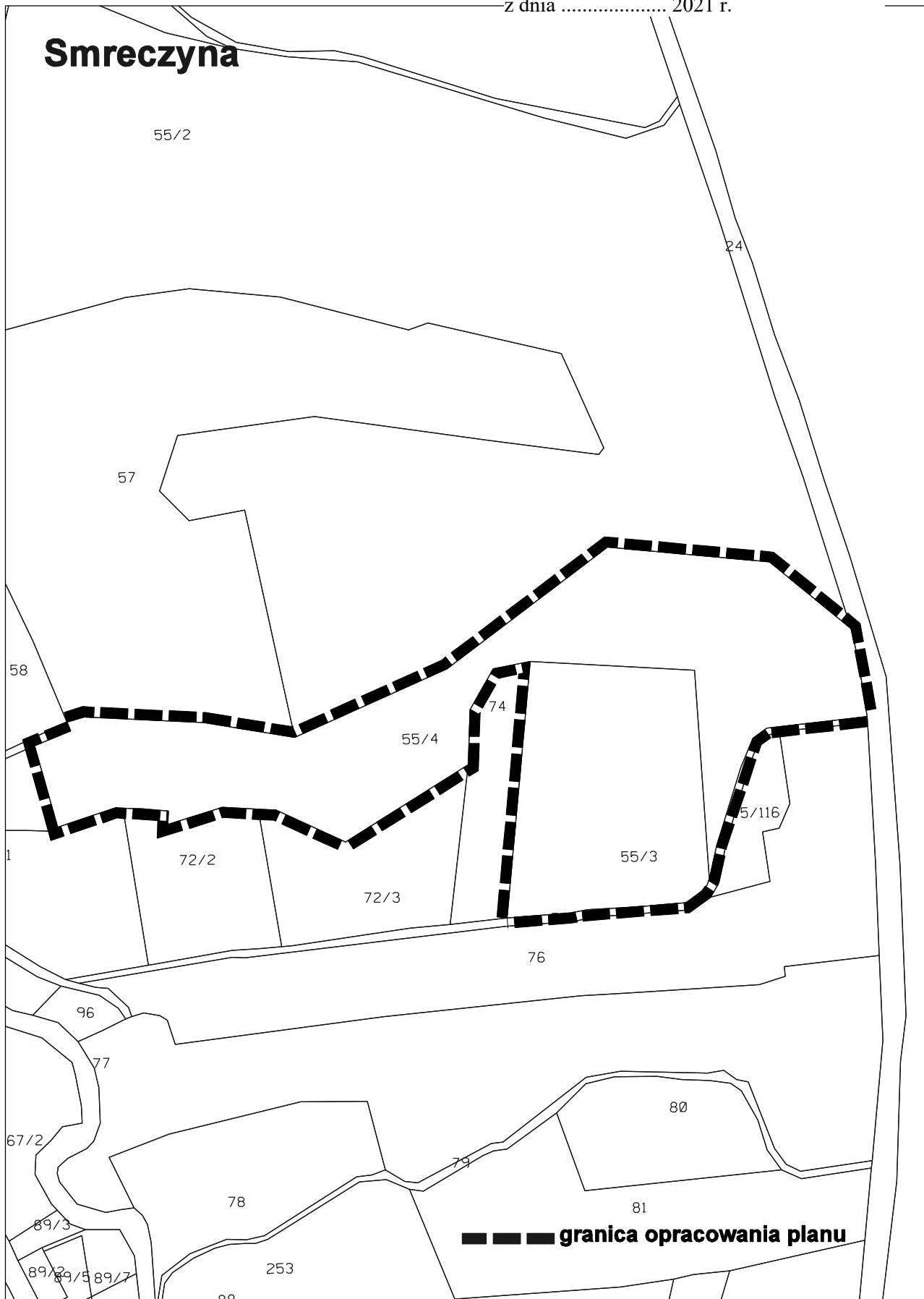
8



--- granica opracowania planu







Uzasadnienie

Zgodnie z regulacjami ustawy o planowaniu i zagospodarowaniu przestrzennym z dnia 27 marca 2003 roku (Dz. U. z 2021 r., poz. 741 ze zm.) ustalenie przeznaczenia terenu, rozmieszczenie inwestycji celu publicznego oraz określenie sposobów zagospodarowania i warunków zabudowy terenu następuje w miejscowych planach zagospodarowania przestrzennego.

Obszar opracowania planu obejmuje tereny, na którym obowiązujący miejscowy plan zagospodarowania przestrzennego miasta i gminy Międzyzlesie (uchwała Nr XXVIII/183/05 Rady Miejskiej w Międzyzlesiu z dnia 31 maja 2005 r.), ustala przeznaczenie w sposób ograniczający jego pożądaný rozwój. Opracowanie planu jest odpowiedzią na zgłoszone zapotrzebowanie właściciela nieruchomości.

Tereny posiadają materiały kartograficzne umożliwiające wykonie miejscowego planu zagospodarowania przestrzennego zgodnie z przepisami art. 16 ust. 1 ustawy z dnia 27 marca 2003 r. o planowaniu i zagospodarowaniu przestrzennym (Dz.U. z 2021, poz. 741 ze zm.).

Przewidywane przeznaczenie obszaru w planie będzie zgodne z obowiązującymi ustaleniami Studium uwarunkowań i kierunków zagospodarowania przestrzennego Miasta i Gminy Międzyzlesie, przyjętym Uchwałą Nr XLV/241/2018 Rady Miejskiej w Międzyzlesiu z dnia 28 sierpnia 2018 r.

Podjęcie uchwały w sprawie przystąpienia do jego opracowania może nastąpić z inicjatywy własnej rady lub burmistrza.

W związku z powyższym uzasadnione jest przystąpienie do opracowania miejscowego planu zagospodarowania przestrzennego dla obszarów położonych w obrębach Długopole Górne, Dolnik, Goworów, Międzyzlesie, Nagodzice, Pisary, Smreczyna i Szklarnia, gmina Międzyzlesie.